

Help mee om kwetsbare rivierdonderpad in kaart te brengen!

De rivierdonderpad is een Europees beschermd vis. Vroeger kwam de soort verspreid over het hele land voor, tot in de polderwateren van Friesland. Tussen 1950 en 1970 nam de populatie af door onder andere watervervuiling, waarna deze zich door een verbeterde waterkwaliteit in de jaren 80 weer redelijk herstelde. Helaas van korte duur...

De rivierdonderpad heeft een voorkeur voor structuurrijke plaatsen met een goede zuurstofhuishouding als gevolg van lokale stromingen in beken/rivieren of windwerking in stilstaande wateren. Overdag verschuilen ze zich in structuren zoals holtes tussen stenen, puin, schelpenbanken, oeverbeschoeiingen of boomwortels.

Bovenstaande beschrijving van zijn leefgebied komt nagenoeg overeen met die van de beruchte zwartbekgrondel en kesslers grondel die vanaf 2004 en 2007, via ballastwater en het Main-Donaukanaal in onze wateren terecht gekomen zijn. Deze twee



Rivierdonderpad.
(Foto's: Jelger Herder)

De nieuwe (be)zoekkaart

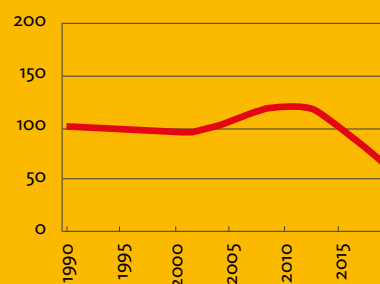
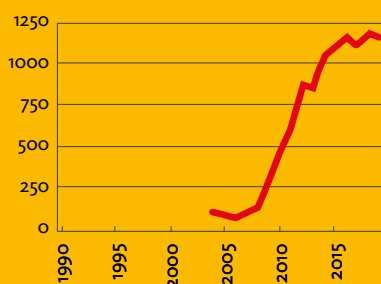
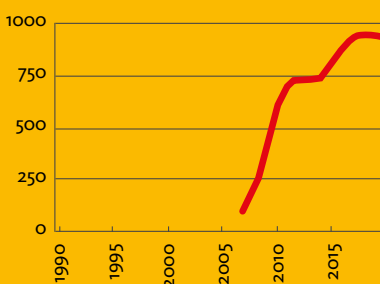


vraatzuchtige exotische grondelsoorten planten zich snel voort waardoor ze sterk met de inheemse rivierdonderpad concurreren. Daarnaast heeft de rivierdonderpad ook last van de warme en droge zomers waarbij bovenlopen droog vallen. Dit samen heeft gezorgd voor het nagenoeg verdwijnen van de rivierdonderpad uit de grote rivieren en enkele delen van beeksystemen.

Voor het NEM Meetprogramma Zoetwatervissen willen we de Nederlandse populatie van rivierdonderpadden goed in de gaten blijven houden. Behalve de afname, constateren we ook dat veel leefgebieden de laatste jaren niet meer zijn onderzocht. Om te weten te komen of de soort hier verdwenen is of toch mogelijk nog voorkomt is het cruciaal deze locaties te onderzoeken. Via onze website www.ravon.nl (help mee > tellen > vissen > zoek een soort > rivierdonderpad) leggen we uit waar en hoe je naar deze soort op zoek kunt gaan. Er zijn twee methoden om rivierdonderpadden waar te nemen: schepnet of zaklamp. Geen schepnet of zaklamp in huis? Geen probleem! Dan krijg je deze van ons in bruikleen om toch vissen te kunnen inventariseren.

Met de komst van de nieuwe zoekkaart kan je per soort eenvoudig zien welke gebieden een hoge prioriteit hebben om te onderzoeken (liefst met een herhaalbezoek). Uit deze gebieden zijn al lang geen waarnemingen meer gedaan van de soort. Op de achterzijde van dit nummer wordt de zoekkaart verder uitgelegd. Interesse? We helpen je graag om de juiste gebieden in "jouw" regio te selecteren. **Help je mee om de rivierdonderpad in kaart te brengen?**

Mark Groen



Trends uit de nieuwe Visatlas van Nederland. van links naar rechts: kesslers grondel, zwartbekgrondel en rivierdonderpad. (Bron: RAVON)



Kesslers grondel.