

Inventarisatie van de Hertgang in 1994.

Pieter Wouters

Inleiding

In het kader van het Bijzondere Soorten Project van de Vogelwerkgroep zou ik de Hertgang, gelegen op landgoed 'de Utrecht' inventariseren op de minder algemene soorten. Helaas kon er door persoonlijke omstandigheden niet het gehele seizoen worden geteld. Daarom ontbreken de zomervogels in het geheel. Maar hopelijk kan het gebied in de nabije toekomst toch nog eens worden geïnventariseerd. Gezien het voor de Kempen unieke biotoop zou dit zeker de moeite waard zijn.

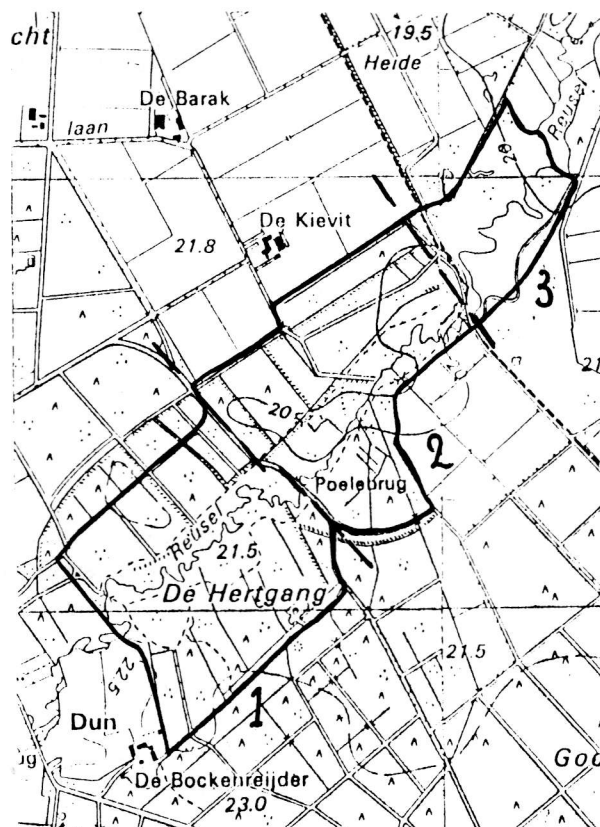
Gebiedsbeschrijving

De Hertgang is gelegen in het noordoosten van landgoed 'de Utrecht' (gemeenten Hooge en Lage Mierde en Hilvarenbeek en Diessen). Het is een oud

beekbegeleidend bos (geen broekbos) met voornamelijk Eiken en Beuken. Er is een voor onze streek goed ontwikkelde struiklaag aanwezig van voornamelijk Hazelaar. Verder is een groot gedeelte van de bomen begroeid met Klimop.

Helaas is er de laatste tientallen jaren flink gekapt. Een ontwikkeling die volgens mij alleen begrepen kan worden door bosbouwers! Voor een goede indruk van het gebied kan ik iedereen aanraden er eens te gaan kijken.

We kunnen de Hertgang in drie delen onderscheiden. (zie kaartje met de grenzen van het onderzoeksgebied.) Het westelijke deel (1) is vrij toegankelijk. Het midden (2) en oostelijke (3) deel zijn voor het publiek afgesloten.



Grenzen onderzoeksgebied 1994

Tabel 1: Bezoekgegevens inventarisatie De Hertgang 1994

<i>Datum</i>	<i>Tijd</i>	<i>Volgorde delen</i>	<i>Weer</i>	<i>Waarnemer</i>
27-2	11.00-12.30	1 - 2	prima weer.	TH
05-3	14.45-16.30	1 - 2	perfect weer.	TH
20-3	11.00-13.30	2 - 3 - 1	zonnig, enkele wolken; wind west 4; 6°C.	PW
27-3	07.00-10.00	2 - 3 - 1	helder; windstil.	PW, JK, AV, GS
30-3	20.40-21.20	1 - 2 - 3	helder; windstil; 14°C.	PW
04-4	06.45-07.45	1	helder; koud.	TH
09-4	06.50-08.55	1 - 2	onbewolkt; later bewolkt; wind west 3; 5°C.	PW
23-4	06.10-08.20	2 - 3 - 1	helder; windstil; 8°C.	PW
30-4	06.00-09.30	2 en 3	losse waarnemingen	GS

Waarnemers: AV: Albert Vrijaldenhoven, GS: Geert Sanders, JK: Jan Kolsters, TH: Tom Heijnen, PW: Pieter Wouters.

Methode

Er is gewerkt volgens de methode zoals beschreven in 'Handleiding SOVON broedvogelonderzoek' uitgave 1993. Alleen voor de soorten Wielewaal, Holenduif en Grote Bonte Specht is er van afgeweken en zijn ook mogelijke broedgevallen in het verslag verwerkt. De bezoekgegevens staan in tabel 1.

Vooraf is er een lijst gemaakt (zie tabel 2) met vogelsoorten die gezien het biotoop en eerdere waarnemingen tot de

interessantere broedvogelsoorten van het gebied gerekend kunnen worden.

Resultaten

Omdat de inventarisatie niet verder dan tot mei gelopen heeft en daardoor zeer onvolledig genoemd mag worden, heb ik me beperkt tot de soorten genoemd in tabel 2. Verder is van iedere waargenomen soort een veldkaartje toegevoegd.

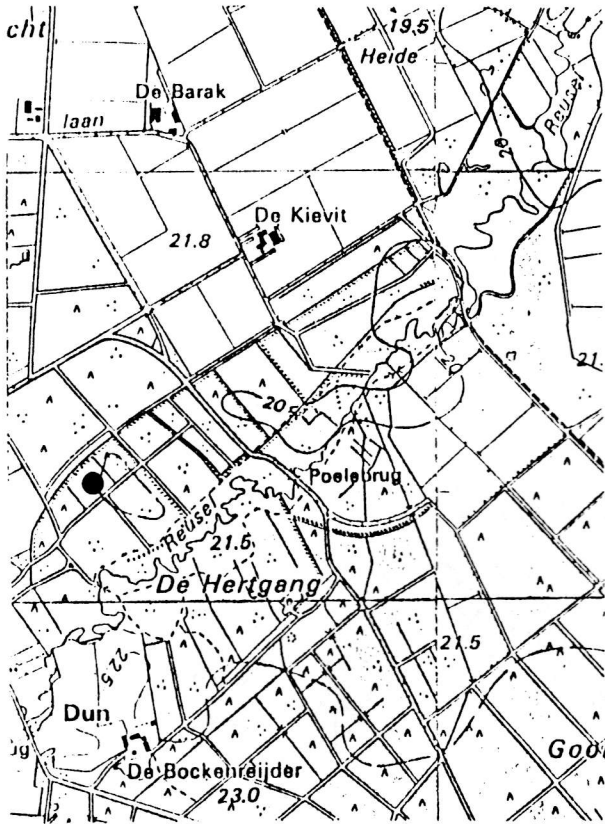
Tenslotte wil ik iedereen bedanken die meegeholpen heeft.



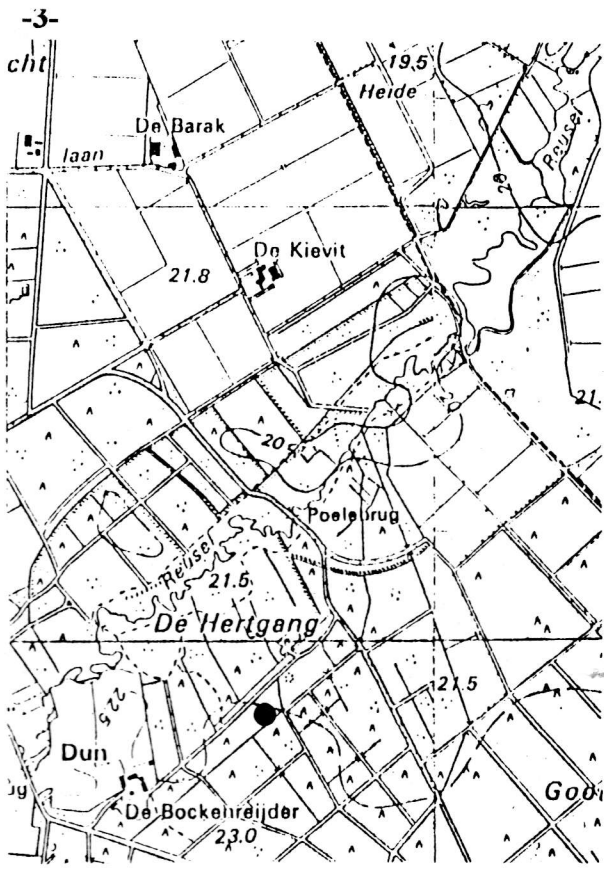
Tabel 2: Te inventariseren soorten in de Hertgang in 1994, met de resultaten.

?: geen gegevens; (): broedvogel in de directe omgeving (<500m).

Havik	0 ?	Nachtegaal	?
Sperwer	0 ?	Gekraagde Roodstaart	?
Buizerd	(1)	Grote Lijster	1
Torenavalk	(1)	Fluiter	?
Waterhoen	1	Vuurgoudhaantje	?
Houtsnip	?	Grauwe Vliegenvanger	?
Holenduif	0-5	Bonte Vliegenvanger	?
Bosuil	3	Glanskop	0
Ransuil	0 ?	Matkop	>1
Ijsvogel	(1)	Kuifmees	4
Draaihals	?	Boomklever	7
Groene Specht	3	Boomkruiper	29
Zwarte Specht	5	Wielewaal	0-1
Grote Bonte Specht	6-9	Goudvink	2 + (1)
Kleine Bonte Specht	3	Appelvink	0



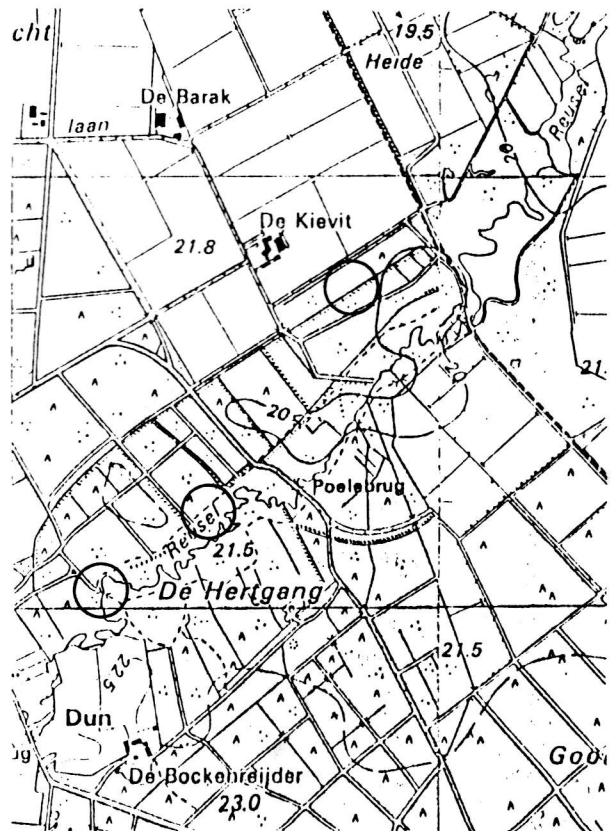
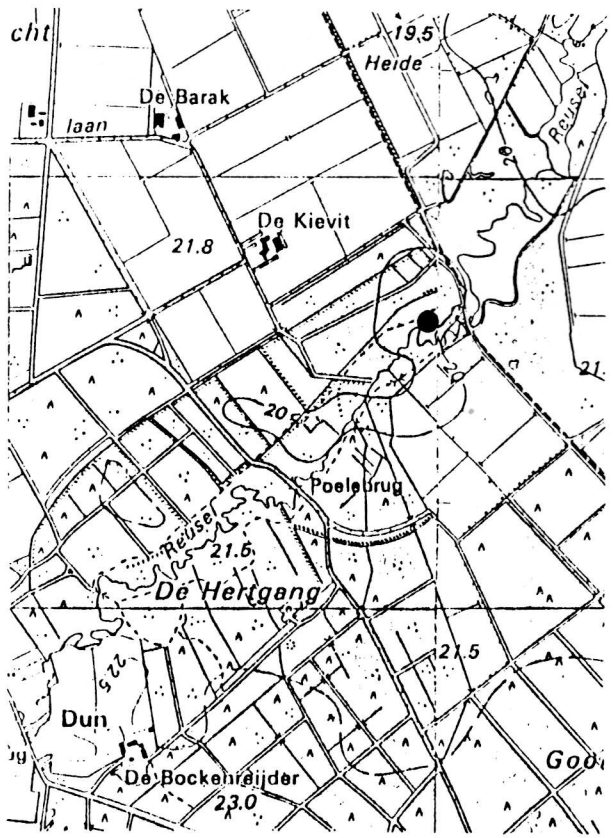
BUIZERD (1)

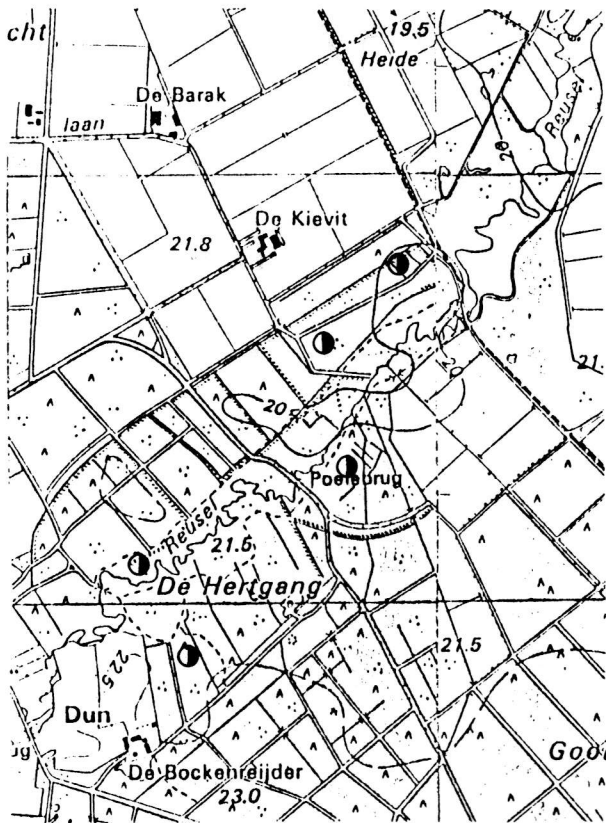


TORENVALK (1)

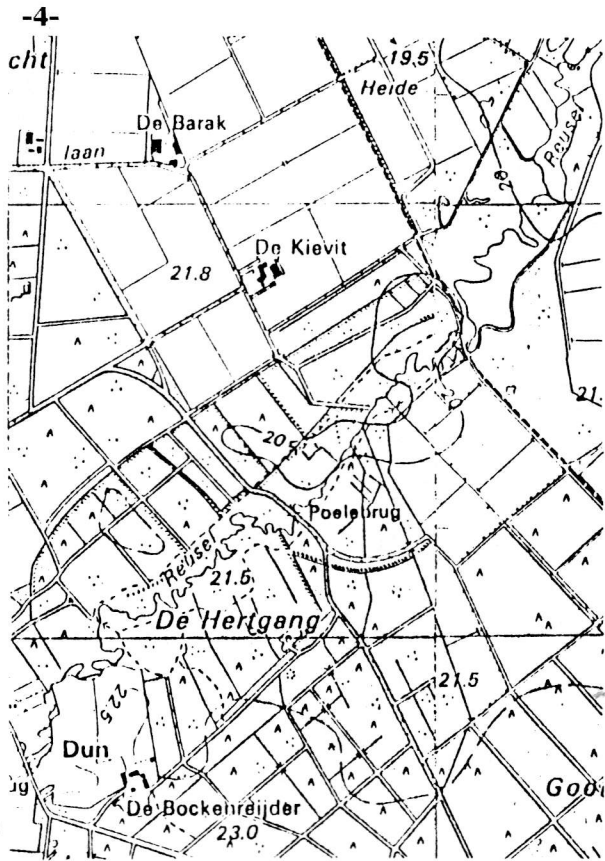
WATERHOEN 1

BOSUIL 3





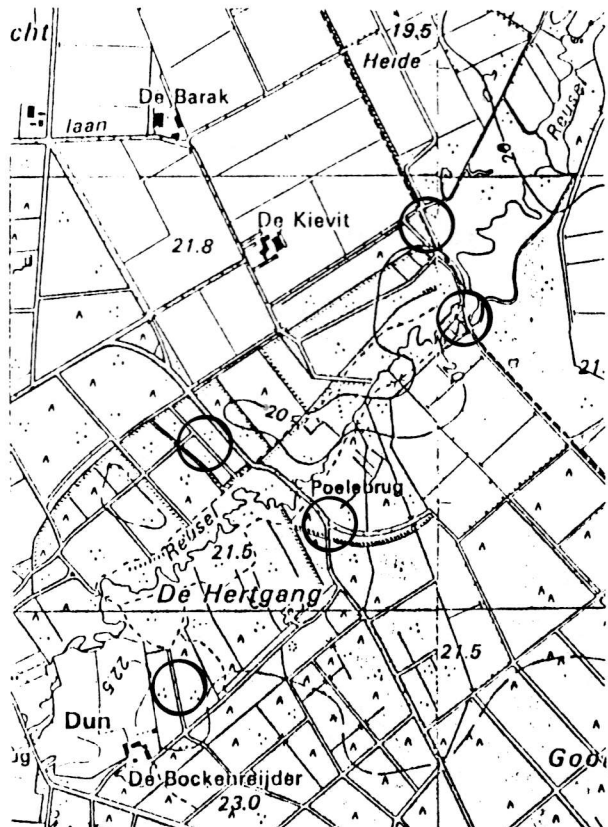
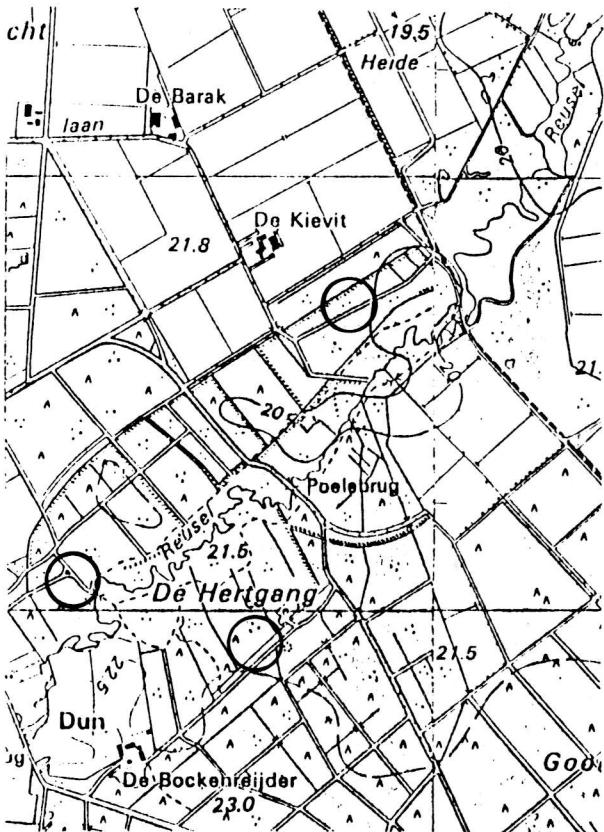
HOLENDUIF 0-5

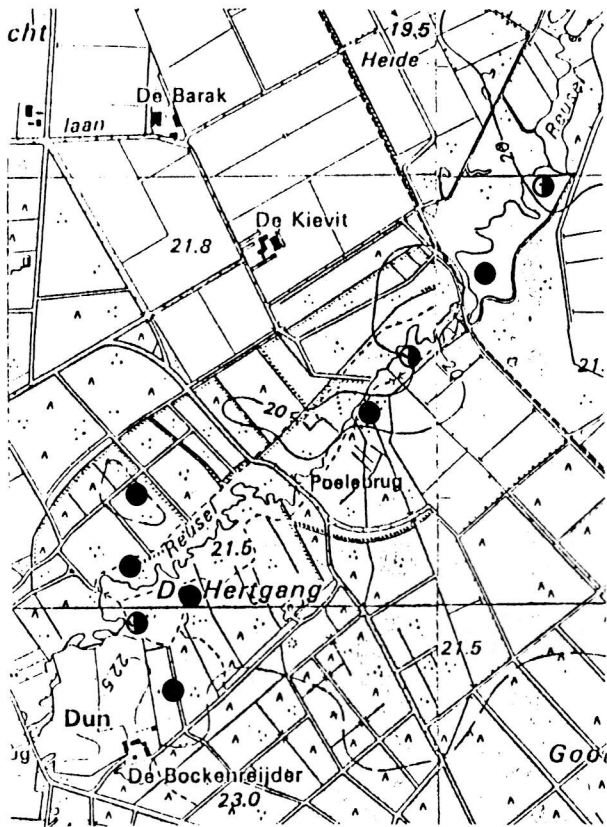


IJSVOGEL (1)

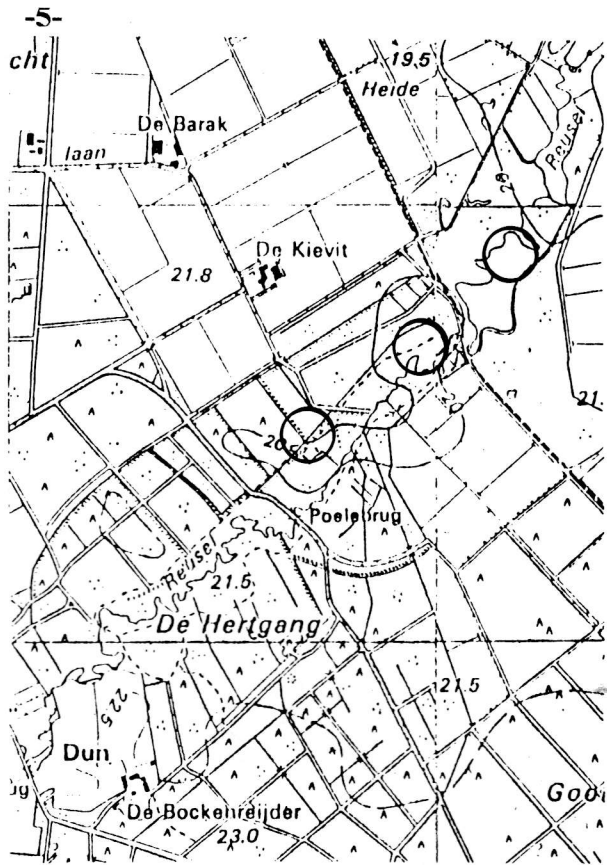
GROENE SPECHT 3

ZWARTE SPECHT 5



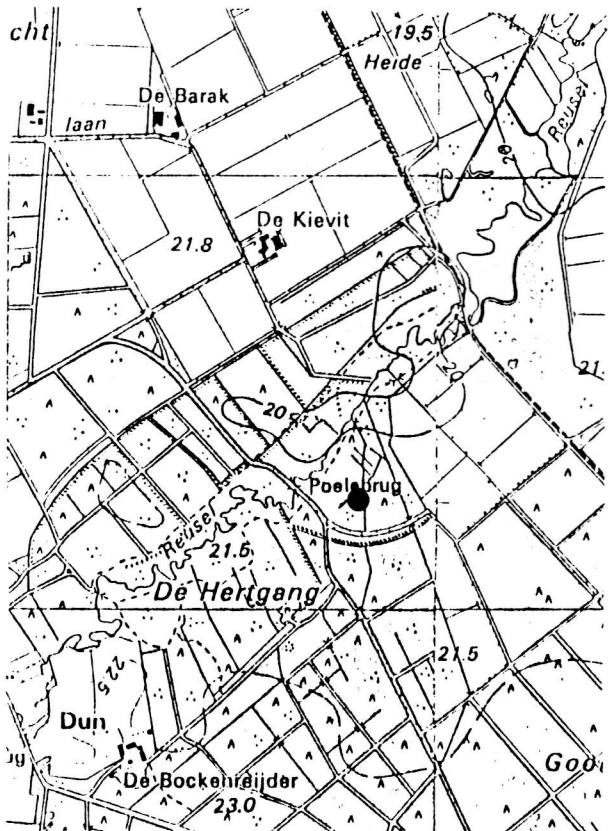


GROTE BONTE SPECHT 6-9

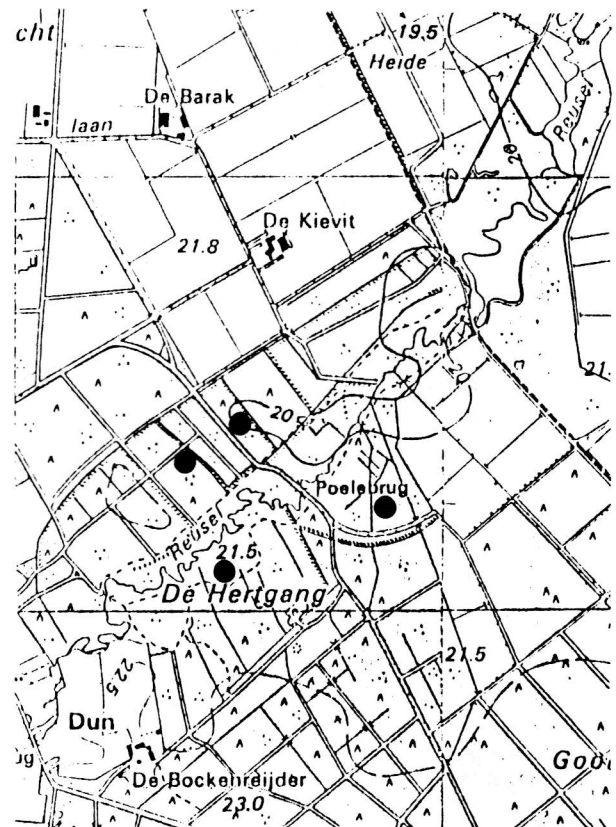


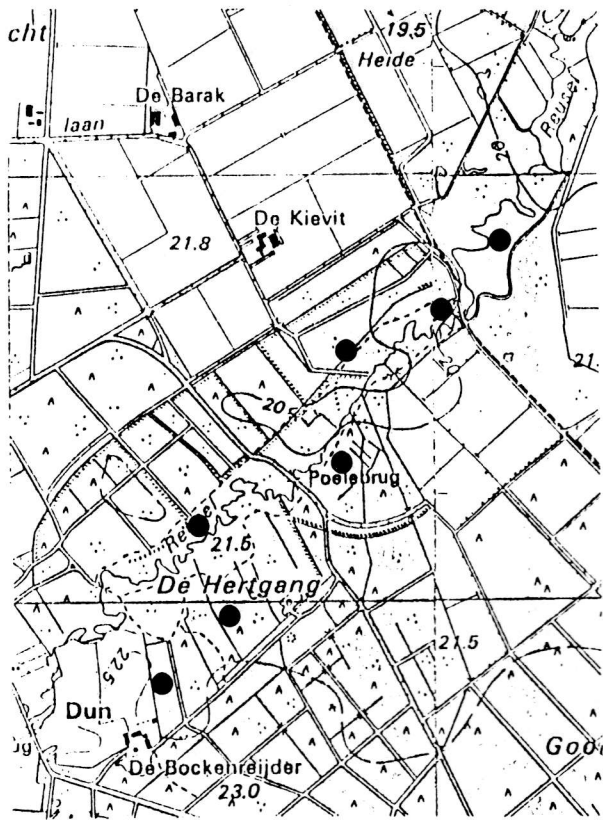
KLEINE BONTE SPECHT 3

GROTE LIJSTER 1

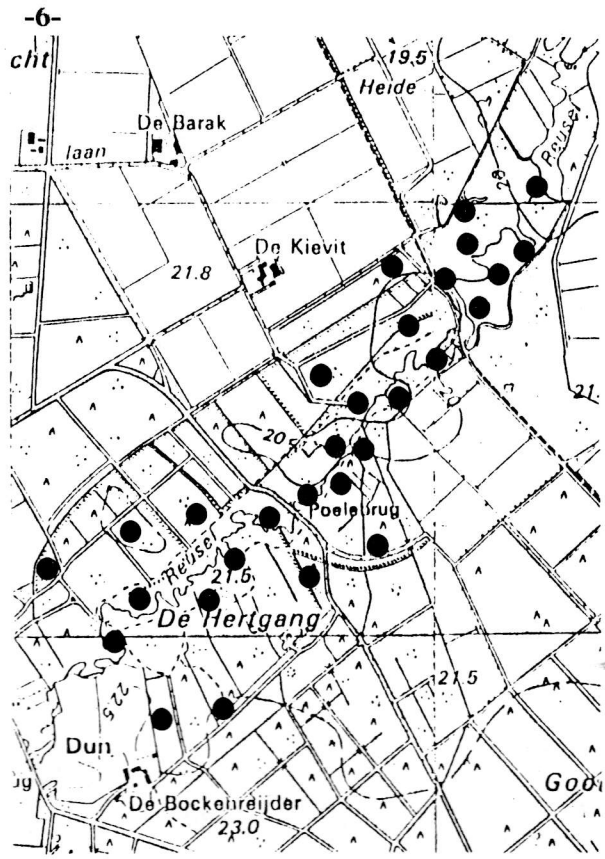


KUIFMEEES 4

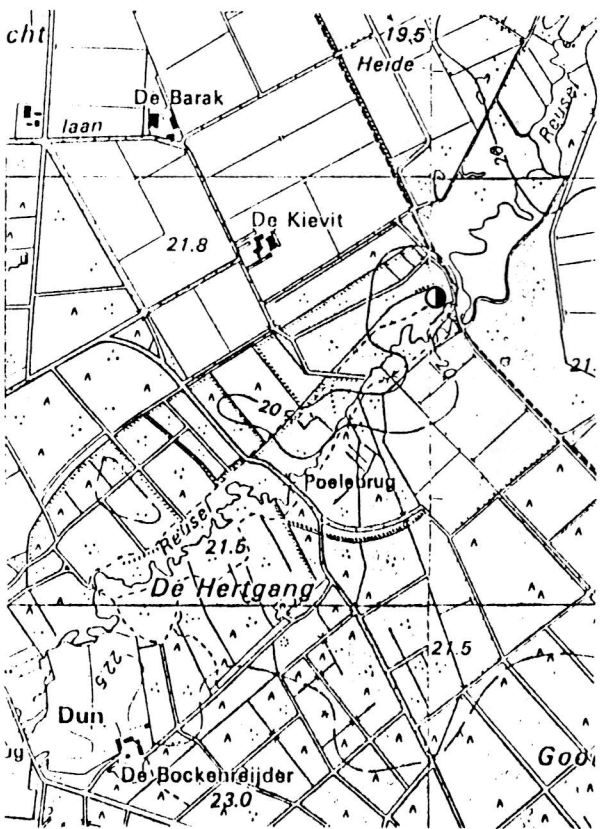




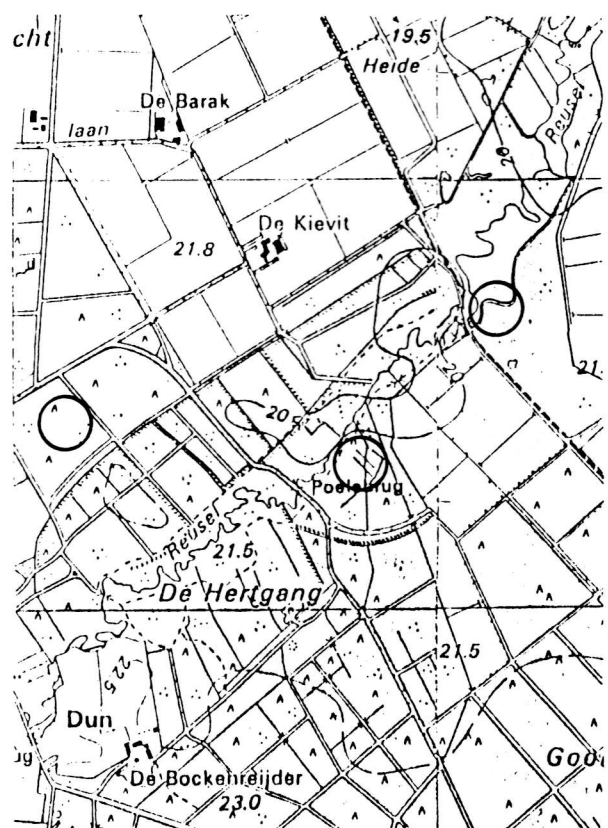
BOOMKLEVER 7



BOOMKRUIPER 29



WIELEWAAL 0-1



GOUDVINK 2 (1)