

# Bosuilen in Boswachterij Noordwijk en Noordwijkerhout 2025

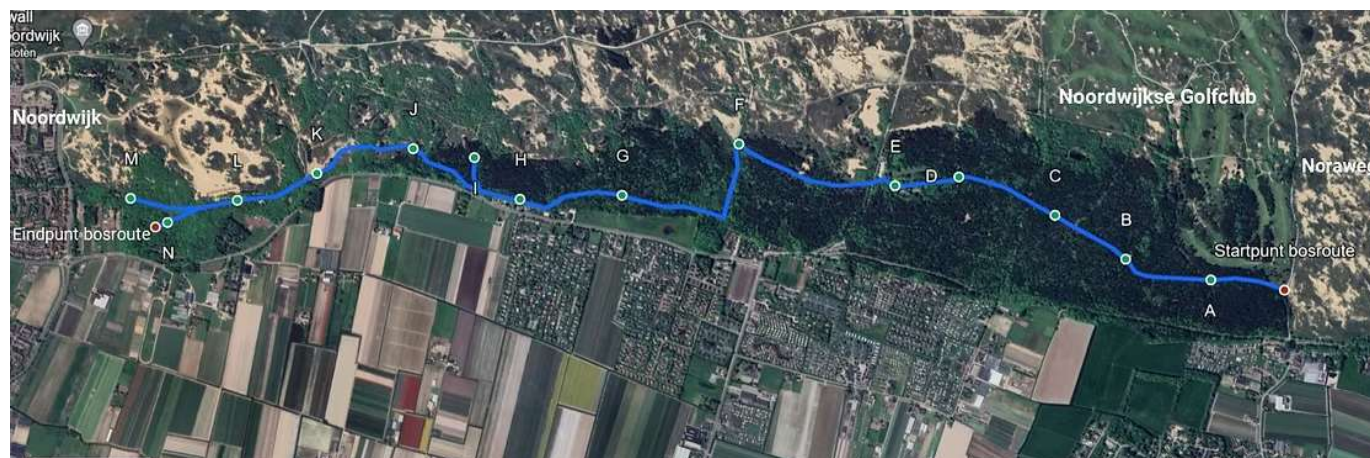
Ezra Mandemaker

Na een succesvolle simultaantelling in 2024, hebben we (Ezra & Arco Mandemaker) ook in 2025 een inventarisatie op Bosuilen in de Boswachterij Noordwijk en Noordwijkerhout uitgevoerd. Opnieuw omvatte het inventarisatiegebied niet alleen het bos tussen de Noraweg en Noordwijk, maar werden ook omliggende gebieden meegenomen, waaronder het Oosterduinse Meer, Landgoed Sancta Maria en Landgoed Sint Bavo. In tegenstelling tot 2024 besloten we de telling dit jaar over twee opeenvolgende dagen te verdelen: 12 januari Boswachterij Noordwijk en 13 januari de overige gebieden in Noordwijkerhout. Tijdens beide teldagen lag de temperatuur tussen de 2 en 3 °C en was de wind, met een kracht van 2 Bft., vrij zwak. Verder bleef de lucht op beide dagen overwegend bewolkt, met zelfs wat lichte miezerregen op de 12e.

Om een zo reëel mogelijk beeld te krijgen, besloten we het bos in een vrij rechte lijn te doorkruisen. We startten aan de noordkant (Noraweg) van het gebied om fietsend (weliswaar erg langzaam) richting Noordwijk te gaan. Hier eindigden we de bosronde. Gedurende de telling werd er gebruik gemaakt van een serie van 14 luisterpunten die we in 2024 hadden vastgesteld (figuur 1). Hier stopten we enkele minuten. Op deze punten werd zo nodig de zang van een mannetje en de roep van een vrouwtje afgespeeld. Om dubbeltellingen te voorkomen, besloten we alleen de vogels die ons daadwerkelijk ‘toezongen’ te tellen. Een andere voorwaarde was dat de vogels direct na het afspelen van geluid moesten reageren. Verplaatsing tussen luisterpunten kon zo worden uitgesloten. In de praktijk bleek echter dat alle vogels d.m.v. uitsluitende waarnemingen konden worden vastgesteld of dat de hemelsbrede afstand tussen nieuwe territoria groter dan één km was. De door ons als kansrijk bestempelde plekken in Noordwijkerhout werden volgens dezelfde methode geïnventariseerd (figuur 2).

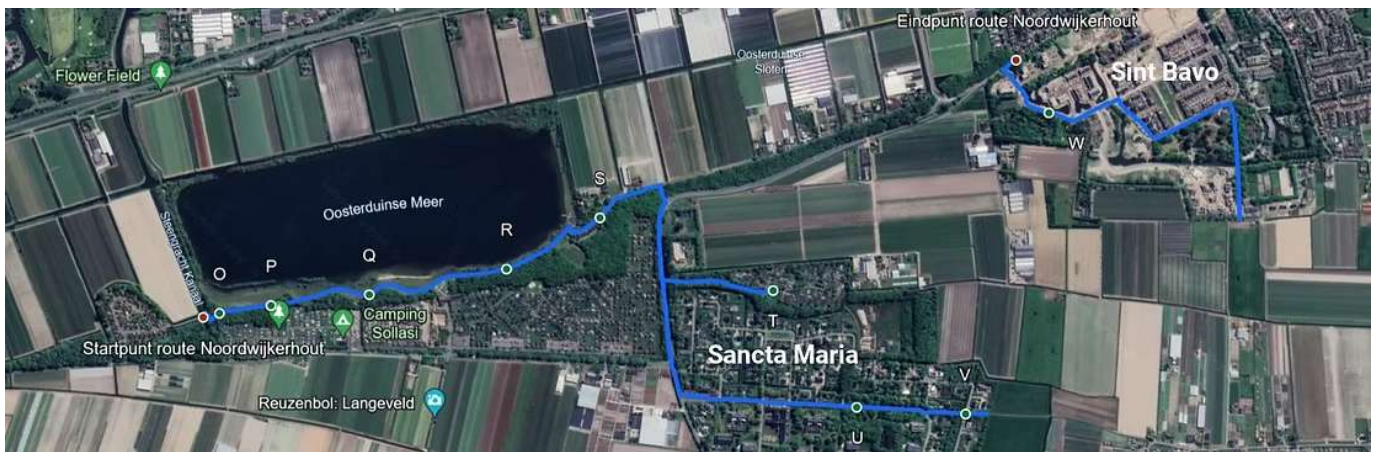


Bosuil - ©Jos Zonneveld



Figuur 1: bosroute met luisterpunten






Figuur 2: Noordwijkerhout-route met luisterpunten

In de Boswachterij Noordwijk werden 8 verschillende individuen waargenomen, goed voor 5 territoria (figuur 3). Het ging om 5 zingende mannetjes en 3 roepende vrouwtjes. Opnieuw bleek het Piet Florisdal, met 2 mannetjes en 2 vrouwtjes, veruit het meest kansrijk voor deze soort. Andere waarnemingen vonden plaats ter hoogte van de Noordwijkse Golfclub (1♂), de Witte Raaf (1♂) en 250 meter ten noorden van de Northgodreef, Noordwijk (2, ♂ en ♀). Vorig jaar namen we in deze bosstrook 6 verschillende individuen waar (3♂, 2♀, 1?), verdeeld over 4 territoria.

Het Oosterduinse Meer leverde dit keer 4 Bosuilen (2♂, 2♀), verdeeld over 2 territoria, op. Een mooie toename ten opzichte van vorig jaar, toen er slechts 1 Bosuil kortstondig werd gehoord. Landgoed Sancta Maria en landgoed Sint Bavo leverden verder geen waarnemingen meer op (figuur 4).

Al met al namen we verspreid over de telling 12 verschillende Bosuilen waar. Het ging hierbij om minimaal 7 territoria. Een mooie toename ten opzichte van vorig jaar toen we 5 territoria noteerden!



Figuur 3: resultaten bosroute



Figuur 4: resultaten Noordwijkerhout-route