


Laatste loodjes voor het broedvogel-atlasproject

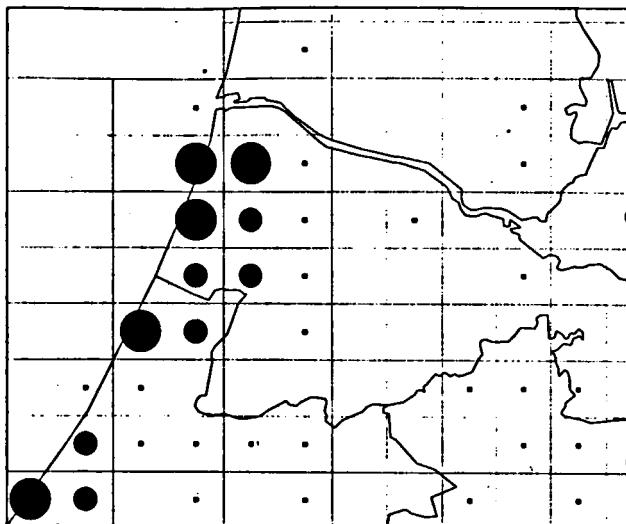
Wist u dat in IJmuiden mogelijke territoria zijn geweest van Eider en Grote Stern? En dat grondig onderzoek in het Nationaal Park Zuid-Kennemerland onder andere Geo orde Fuut, Brilduiker, Wesp endief en Vuurgoudhaantje als broedvogels opleverde? En beseft u dat de weinige moerasgebieden in onze regio toch soorten als Roerdomp, Porseleinhoen, Snor, Grote Karekiet en Buidelmees herbergen? Dit en veel meer is via het atlasproject broedvogels van SOVON in 1998 en 1999 bekend geworden.

Resultaten

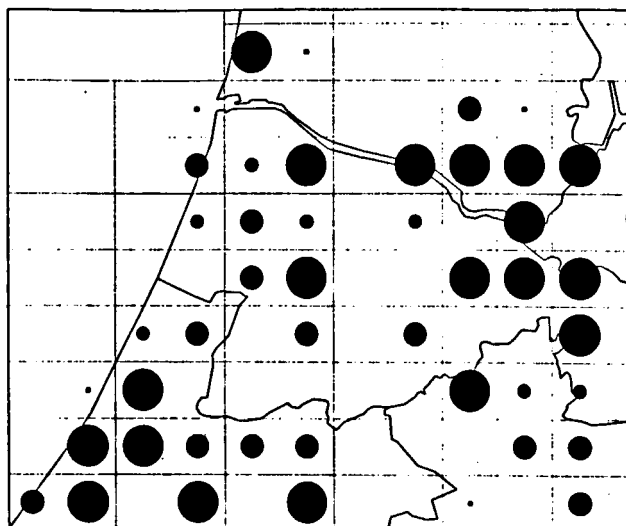
Naast bovengenoemde krenten in de pap is het altijd smullen geblazen bij de voorlopige verspreidingskaartjes van algemenere soorten. Hierbij zijn de kaartjes afgedrukt van dat deel van Noord-Holland waar ons werkgebied in ligt. De grootste stip geeft de hoogste broedcode ("zeker") weer, de middelgrote stip de code "waarschijnlijk" en de kleinste stip "mogelijk".



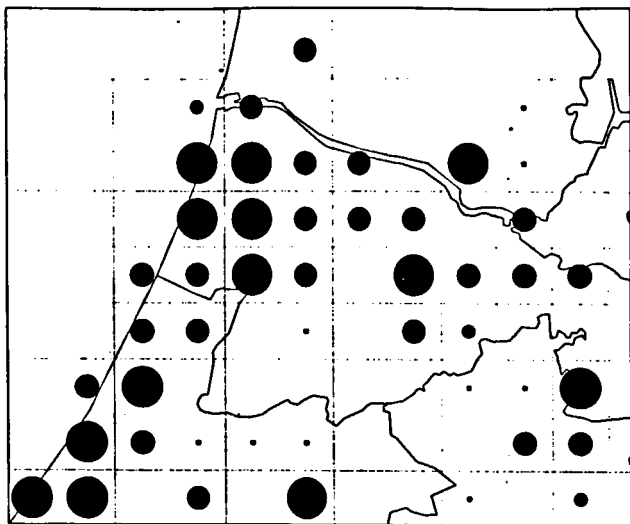
Verspreidingskaart van de Buizerd in de regio.



Verspreidingskaart van de Boomleeuwerik in de regio.



Verspreidingskaart van de Boomvalk in de regio.



Verspreidingskaart van de Nachtegaal in de regio.

Let wel: nog niet alle gebieden zijn geteld en nog niet alle gegevens zijn ingevoerd. De Boomleeuwerik is een echte duinvogel, terwijl de Boomvalk vooral in het poldergebied is te vinden. De Buijzerd is, zoals u vast wel in de kranten heeft gelezen, de successtory van het atlasproject. Zie die verspreiding eens! En het kaartje van de Nachtegaal, onze regionale trots, mag natuurlijk ook niet ontbreken. Zomaar wat voorlopige resultaten die u hopelijk zullen verleiden om dit laatste jaar nog even de mouwen op te stropen.

Want hoewel ons werkgebied grotendeels geteld is, kunnen we nog niet op onze lauweren gaan rusten! Het is namelijk de bedoeling om van ieder atlasblok (een standaardgebied van 5 x 5 km) een zo volledig mogelijk lijst van broedvogels op te stellen. Het liefst met de hoogst mogelijke broedcode erbij en een aantalsschatting voor het betreffende atlasblok. Vooral hiervoor vraag ik dit laatste jaar uw medewerking.

Wat is er tot nu toe geteld?

Van de 20 atlasblokken die in onze regio liggen, zijn er nu 15 met zekerheid geteld. De laatste blokken liggen alle in de Haarlemmermeer. Twee blokken waar Schiphol in ligt worden dit voorjaar onder de loep

genomen, evenals blok 31-12 (Westeinderplassen e.o.) door de telploeg van Piet van Vliet. Het blok 31-11 zou al geteld zijn, maar de gegevens hiervan zijn nog niet opgestuurd. Voor de overige blokken geldt dat een aantal afdoende onderzocht is. In de rest van de blokken is nog wel aanvullend veldwerk gewenst, want daar ontbreken nog wat soorten die er zeker moeten zitten.

Wat kunt u doen in 2000?

Natuurlijk moeten eerst de ontbrekende gebieden geteld worden, maar daar is gelukkig in voorzien. Het gaat nu met name om het vinden van ontbrekende soorten en het ophogen van broedcodes en aantalsschattingen. Ik ben momenteel bezig om een overzicht samen te stellen van de resultaten per atlasblok. In die tabel kan iedereen in een oogopslag zien welke soort in welk blok is vastgesteld met welke broedcode en aantalsschatting. Als extra prikkel zal ik ook aangeven welke soorten nog wel te verwachten zijn. Vaak zijn dat overigens vrij normale soorten, die echter onopvallend zijn als bijv. Waterhoen. Ook ontbreken nog veel stadssorten als Gierzwaluw, Boomkruiper en zelfs Huismus. In veel blokken bent u nog wat voorzichtig geweest met het bepalen van de broedcode (vaak is code 2, waarschijnlijke broedvogel, opgegeven) en met de aantalsschatting. Het zou heel mooi zijn als veel van deze codes en schattingen opgewaardeerd worden!

Ik wil deze tabel breed verspreiden zodat iedereen aanvullende gegevens kan aanleveren. Dat kan voor uw "eigen" atlasblok, maar graag ook voor andere gebieden. Soms hoeft u daar niet eens speciaal voor op pad te gaan. Veel nuttige aanvullingen kunt u doen als u 's ochtends naar het werk fietst, of boodschappen aan het doen bent. Wees dus te allen tijde alert en help mee om de hiaten in de lijst in te vullen! Wilt u het overzicht ontvangen, bel of mail dan even naar me en ik stuur hem zo snel mogelijk toe. Daarnaast is het natuurlijk ook altijd mogelijk om interessante meldingen via de reguliere waarnemingskaartjes van de VWG aan mij door te geven.

Even recapitulerend; in volgorde van noodzaak is het dus gewenst om:

- Dit voorjaar de ontbrekende gebieden in de Haarlemmermeer te tellen (hierin is voorzien)
- In een aantal atlasblokken (in het overzicht staat aangegeven welke) de soortenlijst aan te vullen
- In alle blokken te proberen de hoogste mogelijke broedcode (= zekere broedvogel) vast te stellen
- In alle blokken van alle soorten een aantalsschatting te maken.

Ik wil iedereen bedanken die de afgelopen twee jaar aan het project heeft meegedaan. Uw medewerking is dit laatste jaar nog van harte welkom. Daarnaast wil ik iedereen oproepen om zijn of haar steentje bij te dragen en het beeld van onze rijke regionale avifauna zo compleet mogelijk te maken. Vraag dus aan dat overzicht en maak er een sport van om zoveel mogelijk extra soorten en hogere broedcodes te scoren!

Ik wacht in spanning af...

Voor meer informatie en voor de tabel met voorlopige resultaten kunt u contact opnemen met:

Hans Groot
Bloemendaalseweg 7B
2061 CA Bloemendaal
023-5256335
e-mail: hgroot@hotmail.com