

Onze deelname aan het SOVON-Atlasproject voor winter- en trekvogels.

Omdat dit project in ons rayon het afgelopen jaar nog niet goed draaide, hebben we dit op onze najaarsvergadering besproken en medewerking van de leden gevraagd. Want we kunnen het toch niet op ons laten zitten, dat rond Haarlem de kaarten blank zouden blijven! Er hebben zich toen een aantal mensen voor dit project opgegeven en daarmee hebben we ten huize van de familie Bloem een bijeenkomst gehad op 23 oktober. Er waren 14 leden aanwezig, terwijl er enige verhinderd waren. Op ons verzoek was ook de districtcoördinator, de heer J.B.Buker, gekomen. Deze heeft ons nog eens duidelijk gemaakt, wat de bedoeling van dit project is, en hij heeft de vragen die er nog waren beantwoord. Als Belangrijkste punt kwam hierbij naar voren, dat er niet geteld hoeft te worden. Men kan volstaan met voor elke maand op de voorgedrukte kaart de soorten aan te kruisen, die in het betreffende blok waargenomen zijn. Als men verder nog een grove aanduiding van het aantal kan geven (zie de code), dan verhoogt dat de waarde van de gegevens, naar het hoeft niet. Dit maakt het onderzoek wel een stuk gemakkelijker uitvoerbaar en aantrekkelijker om er aan deel te nemen. Men komt er hierdoor toe, speciaal op te letten, of men een soort in een bepaalde maand nog of weer waarneemt. Wie zich hiervoor opgeeft doet dit om te beginnen een jaar lang, alle 12 maanden. Trekvogels en broedvogels behoeven niet uit elkaar gehouden te worden. Hieronder geven we de werkwijze nog even in het kort weer, maar verwijzen verder naar de handleiding, die de deelnemers ontvangen.

- Het project is gestart in oktober 1978 en duurt 5 jaar.
- Het land is verdeeld in blokken van 5 x 5 km. Wat ons rayon betreft vindt men hieronder een kaartje met de verdeling in die blokken, en tevens een lijst van de bloknummers met de deelnemers die in deze blokken inventariseren. Indien anderen (losse) waarnemingen in een van die blokken hebben, willen zij die dan aan de betreffende inventariseranten opgeven?
- Voor elke maand kruist men op speciaal ontworpen kaarten de vogelsoorten aan, die men in dit blok waarneemt.
- Ongeveer ééns in de drie maanden stuurt men de kaarten op aan A.J.Klarenberg, Dr. Schaepmanlaan 31, 2104 VA Heenstede. Daar kunt u ook de nodige invulkaarten krijgen, evenals bij ons secretariaat.
- Eventueel kunnen ook waarnemingen van het afgelopen jaar opgegeven worden.

Op alle soorten vast te stellen, die er in een blok (of gedeelte van een blok) voorkomen, hoeft men niet persé het gehele gebied te bezoeken, maar wel alle verschillende biotopen die erin voorkomen.

Doel van het onderzoek

Men wil hierdoor een beeld krijgen van de verspreiding in de loop van het jaar van de verschillende vogelsoorten over het land.

Door het broedvogelonderzoek krijgt men alleen een overzicht van de ver-

spreiding van onze broedvogels. Maar na de broedtijd komen vele soorten in andere biotopen voor.

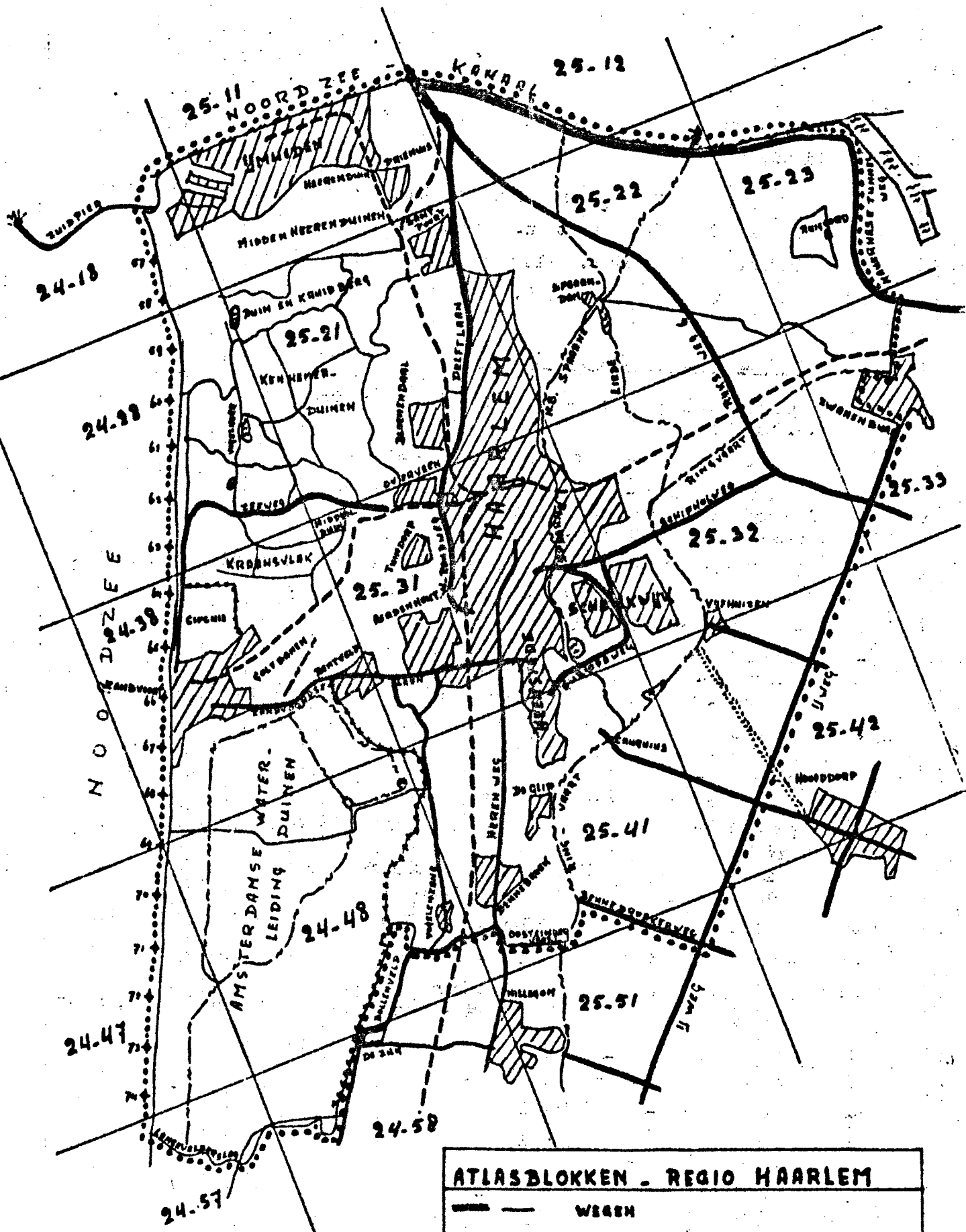
We hebben voor de neeste blokken wel iemand kunnen vinden, maar er zijn nog blokken die gedeeltelijk open staan. Daarom bij deze als nog een oproep om aan dit project mee te werken. Wilt u zich dan opgeven bij de familie Bloen, Veldlaan 8, Aerdenhout, tel. 241536.







Lijst met bloknummers en inventarisanen.

- 24-18 De pieren en het strand - Gegevens uit het logboek, F.Cottaar en E.v.Huijssteeden. De rest staat open.
- 24-28 De Kennenerduinen - westelijk deel - A.Leutscher
- 25-21 De Kennenerduinen - oostelijk deel - A.Leutscher
Bloemendaal - nevr. C.Molenaar
Caprera en Schapeduinen - J.Daan
- 25-12 driehoek ten ZW van Noordzeekanaal - F.Cottaar en E.v.Huijssteeden
- 25-22 Spaarnwouderpolders - F.Cottaar en E.v.Huijssteeden
Inlaagpolder - E.Dijkstra
- 24-38 Duin ten N. van Zandvoortse laan - T. en F.Bloen
Kraansvlak - nevr. A.Antonisse en T. en F.Bloen
Duin ten Z. van Zandvoortse laan - H.Vader, T.Cornet en P.Schouten
- 25-31 Middenduin, Oude Koningshof, Elswout, Brouwerskolk e.o. weilanden
Duinvliet - nevr. A.Antonisse
Aerdenhout - T. en F.Bloen
Stad ten O. van de Randweg staat open
- 25-32 Zuiderpolder, Ver.binnenpolder - F.Cottaar en E.v.Huijssteeden
Veerpolder staat open
Boesingheliede tot Vijfhuizen - E.v.Huijssteeden sr.
Haarlem Oost in Schalkwijk staat open.
- 24-47 AW-Duinen en weilanden Vogelenz.weg - H.Vader, T.Cornet en P.Schouten
- 24-48 AW-Duinen en weilanden Vogelenz.weg - H.Vader, T.Cornet en P.Schouten
- 25-41 Heenstede Z. tot Prinsenweg - M.Koens
De Glip, Bennebroek tot Ringvaart - nevr. A.Vaandrager en nevr. T.Heidweiller
Gebied on Cruquius - nevr. C.Molenaar
Gebied on Hoofddorp - H.J.Kwikkell
- 25-42 Haarlemmermeer - H.J.Kwikkell
- 25-52 Haarlemmermeer - H.J.Kwikkell
de rest staat open
- 25-51 Haarlemmermeer on Nieuw-Vennep - J.Kluiters
de rest staat open.

Adressen deelnemers:

nevr. A.Antonisse, v.Raephorststraat 28, 2015 JH Haarlem, tel. 244056
T. en F.Bloen, Veldlaan 8, 2111 VN Aerdenhout, tel. 241536



ATLASBLOKKEN - REGIO HAARLEM	
	WEGEN
	SPOORLIJN
	KANALEN
	REGIO GRENS
	ZBOUWING
	KILOMETERPAAL

T.Cornet, Peperstraat 3, 2032 VS Haarlem, tel. 325427
 F.Cottaar, Iepenstraat 10, 2023 SV Haarlem, tel 257798
 J.Daan, Karel Doormanlaan 132, 2024 HP Haarlem, tel. 254378
 E.Dijkstra, Indischestraat 131, 2022 VS Haarlem, tel. 380493
 T.Heidweiller, Lage Duin 12, 2121 CG Bennebroek, tel. 02502 - 8123
 E.v.Huijssteeden, Rijksstraatweg 333, 2025 DA Haarlem, tel. 371826
 J.Kluiters, Eug. de Prévinaireweg 62, 2151 BG Nieuw Vennep, tel. 02526 - 3477
 M.Koens, Eikenlaan 31, 2101 WH Heenstede, tel 289273
 H.J.Kwikkel, Zijpestraat 22, 2131 AZ Hoofddorp, tel. 02503 - 17877
 A.Leutscher, P.C.Boutenstraat 126'', 2025 LM Haarlem, tel. 374436
 mevr. C.Molenaar, Kastanjelaan 31, 2061 ES Bloemendaal, tel. 253867
 P.Schouten, Bijdorplan 142, 2015 CJ Haarlem, tel. 310658
 H.Vader, Derde Loosterweg 56, 2182 CW Hillegom, tel. 02520 - 20444

Hebt u incidentele tellingen van andere gebieden elders in ons land tijdens vakantie of excursies gedaan, dan kunt u deze opgeven bij onderstaande coördinatoren, met vermelding van plaats en tijd.

Waddeneilanden:

C.Smit, RIN, Postbus 59, 1790 AB Den Burg, Texel

Friesland:

P.W.Bouma, Bascohof 13, 8711 EW Workum

Groningen:

E.Boekema, Holsteinslaan 4, 9752 VR Haren

Dranthe:

A.J.v.Dijk, Ootmaandijk 1, 7975 PR Uffelte

Twente:

H.A.Meek, De Plevier 7, 7591 JJ Denekamp

Overijsel-noord:

J.Nap, H.Dunantstraat 7, 8264 AB Kampen

IJsselneerpolders:

R.Markin, Kempenaar 07-13, 8231 EC Lelystad

Noord-Holland ten N. van Noordzeekanaal:

P.C.Meijer, Kon.Julianalaan 18, 1774 AZ Slootdorp

Noord-Holland zuid en Zuid-Holland noord

J.Buker, Willen Mallhof 9, 1065 AM Amsterdam

Utrecht:

J.Loode, Kievitlaan 31, 3738 EP Maartensdijk

Veluwe:

F.Post, Rijnsteeg 8-15^c, 6708 PP Wageningen

Midden IJssel:

J.Lensink, Veerweg 17, 7213 EA Gorssel

Grote rivieren:

A.Vink, Drienaster 15, 3904 RH Veenendaal

Zeeland:

G.Jacobusse, Schoorkenszandweg 8, 4431 NC 's Gravenpolder

Noor-Brabant west:

H.v.Vugt, Bauelselaan 191, 4834 TA Breda

Noord-Brabant oost:

T.Heijnen, Jan Sluytersweg 26, 5645 JD Eindhoven

Limburg noord:

J.Erkens, Aldenhofstraat 79, 6191 GR Neerbeek

Limburg zuid:

W.Ganzenvles, Postbus 425, 6200 AK Maastricht

Zuid-Holland zuid:

F.Mayenburg, de Ruyterstraat 84, 2851 TD Haastrecht.

kaartje genaakt
door H.Vader.

T. en F.Bloem